



**РОСРЕЕСТР**

Федеральная служба  
государственной регистрации,  
кадастра и картографии

# Публичная декларация целей и задач Росреестра на 2017 год



# Цели Росреестра на 2017 год





Повышение качества предоставления государственных услуг

Развитие электронных сервисов





Повышение качества данных Единого государственного реестра недвижимости

Снижение административного давления при осуществлении государственного надзора





# Цель I. Повышение качества предоставления государственных услуг

-  Внедрение унифицированных схем технологических процессов предоставления государственных услуг в учетно-регистрационной сфере в соответствии с Федеральным законом от 13.07.2015 № 218-ФЗ «О государственной регистрации недвижимости»
-  Повышение уровня информированности граждан и бизнес - сообщества о предоставлении государственных услуг Росреестра в соответствии с Федеральным законом от 13.07.2015 № 218-ФЗ «О государственной регистрации недвижимости»
-  Мониторинг внедрения целевых моделей упрощения ведения бизнеса и повышения инвестиционной привлекательности субъектов Российской Федерации «Регистрация права собственности на земельные участки и объекты недвижимого имущества» и «Постановка на кадастровый учет земельных участков и объектов недвижимого имущества»
-  Передача в МФЦ в полном объеме функции по приему-выдаче документов на предоставление государственных услуг Росреестра




## Цель II. Развитие электронных сервисов

-  Обеспечение предоставления посредством Единого портала государственных услуг следующих государственных услуг:
  - предоставление сведений, содержащихся в Едином государственном реестре недвижимости;
  - государственный кадастровый учет недвижимого имущества и (или) государственная регистрация прав на недвижимое имущество и сделок с ним
-  Развитие взаимодействия с заявителями посредством сервиса «Личный кабинет правообладателя»
-  Интеграция Личного кабинета правообладателя на официальном сайте Росреестра с Единым личным кабинетом на Едином портале государственных услуг
-  Развитие функциональных возможностей Федеральной информационной системы «На Дальний Восток»

## Цель III. Повышение качества данных Единого государственного реестра недвижимости

-  Формирование единой электронной картографической основы
-  Актуализация картографических материалов и геодезических данных на территорию Российской Федерации
-  Выполнение комплексных кадастровых работ в трех пилотных регионах: Астраханская область, Белгородская область, Республика Тыва
-  Установление границ охранных зон пунктов государственной геодезической сети

## Цель IV. Снижение административного давления при осуществлении государственного надзора

-  Разработка критериев отнесения землепользователей (используемых земельных участков) к определенной категории риска при осуществлении государственного земельного надзора
-  Внедрение риск-ориентированного подхода при осуществлении государственного земельного надзора
-  Проведение мероприятий по профилактике нарушений требований законодательства Российской Федерации